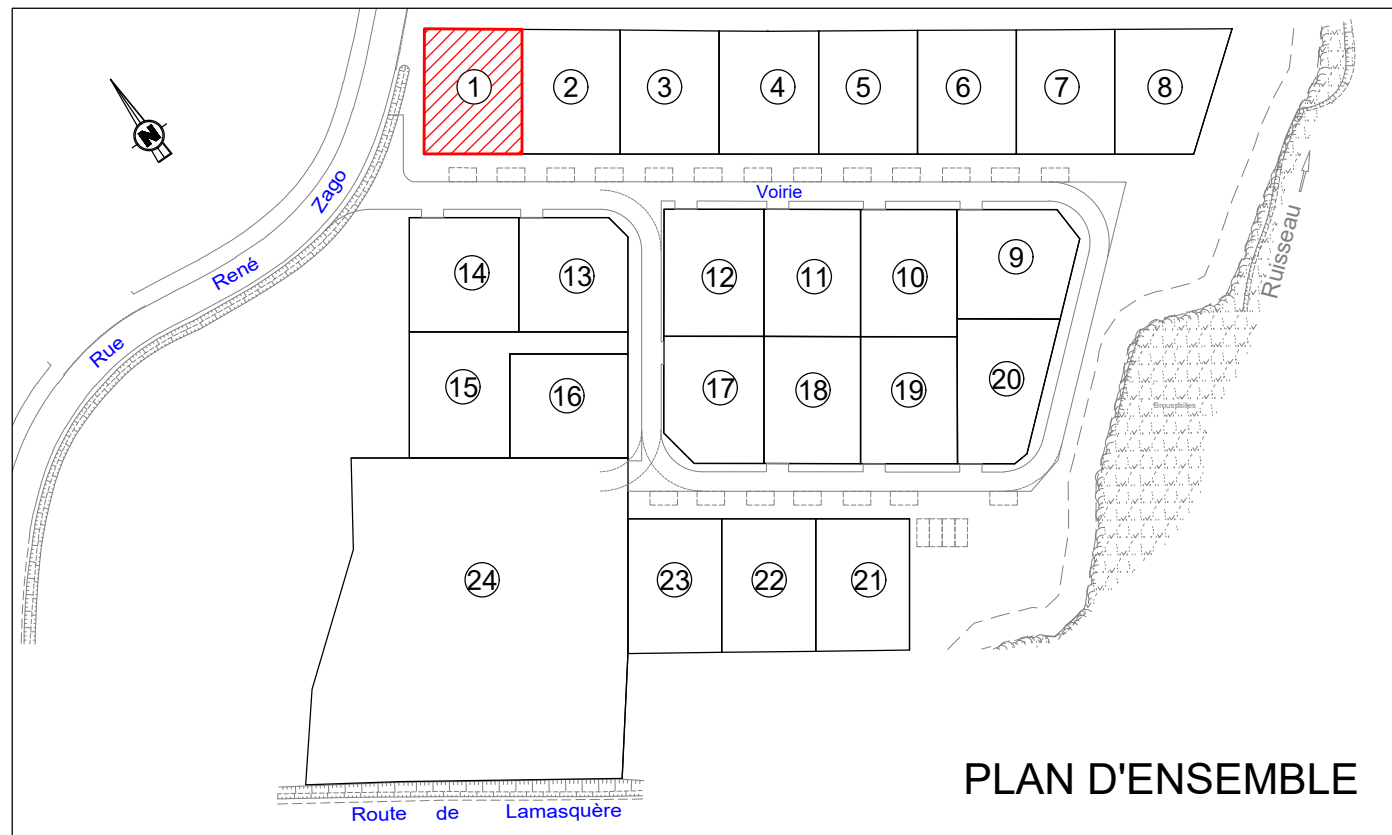


**LOTISSEMENT**  
" *BOCAGE* "

VENTE à M.....

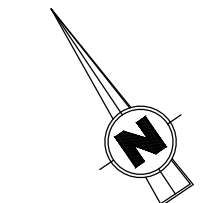
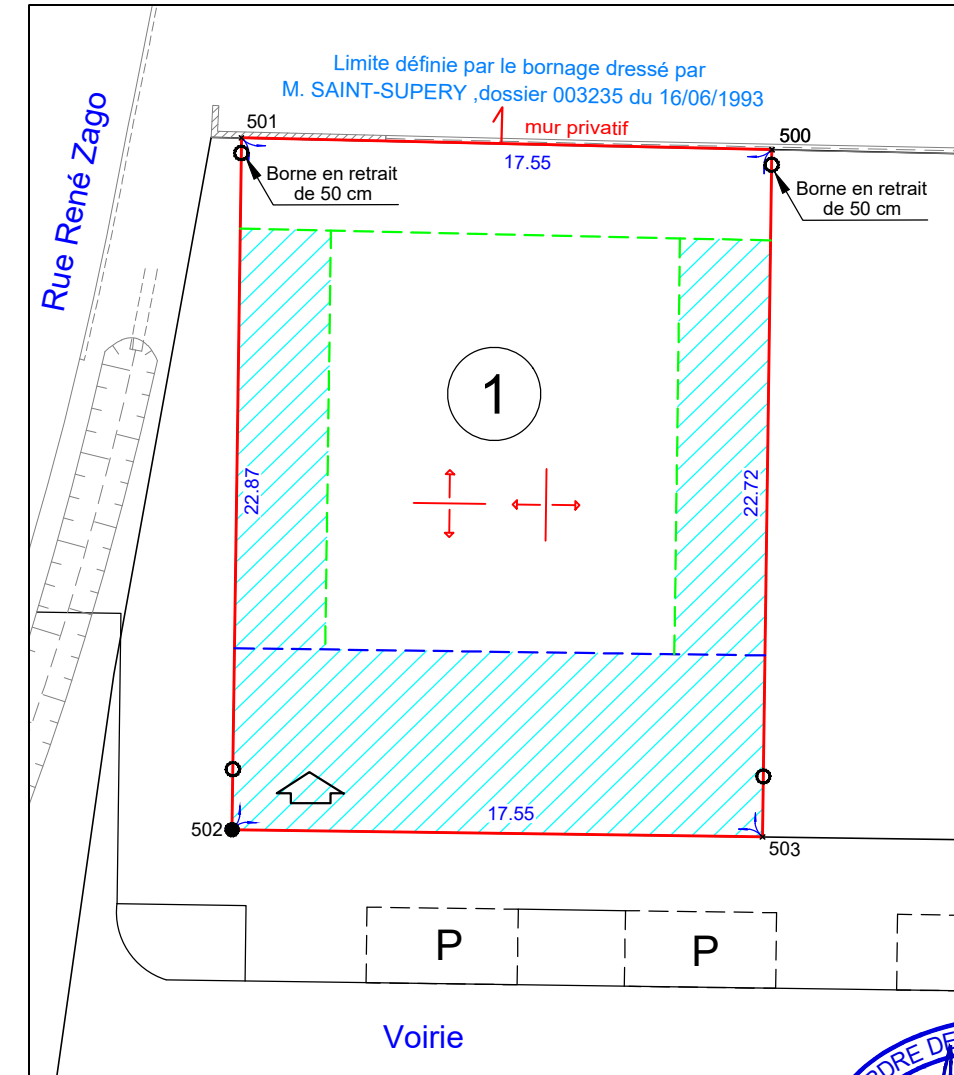
**LOT N°1 SUPERFICIE : 400 m<sup>2</sup>**



Toulouse le : 27/01/2022  
 Implantation le : 14/03/2022  
 Rebornage le : 16/09/2022

DESIGNATION CADASTRALE		
Section : B	Numéro : 71p 2596	Contenance : 03a 19ca
Section : B	Numéro : 68p 2571	Contenance : 00a 81ca

La limite de propriété est définie par les lignes reliant les points 501-500-503-502-501



Echelle : 1/250

**LEGENDE**

- Périmètre du lot
- ① Numéros des lots privés
- Accès au lot (donné à titre indicatif pouvant évoluer sur attestation de l'aménageur)
- Limite d'implantation des constructions par rapport aux limites séparatives
- Retraits obligatoires par rapport aux voies et emprises publiques
- Espaces privés non aedificandi
- Sens de faitage
- Borne : (Le retrait des bornes en façade de voirie sur les limites latérales des lots est de 2.00m sauf indication contraire au plan).
- Clou



**BERTHEAU  
 SAINT-CRIQ**

Successeurs de  
 MM. BERTHIER & MAUGARD  
**GEOMETRES  
 EXPERTS**  
 16, Rue du Béarnais  
 CS 38019  
 31080 Toulouse Cedex 6  
 Tél : 05.61.23.31.56  
 Fax : 05.61.21.61.17  
 E-mail : contact@bsc-ge.fr