










LEGENDE

-  Périmètre du lotissement
-  Limite séparative des lots
-  N° des lots privatifs
-  135.40 cote projet voirie (donnée à titre indicatif).
-  x 135.84 cote terrain naturel (donnée à titre indicatif).
-  Zone d'implantation (selon PLU en vigueur)
-  Arbre de haute tige à planter (position indicative)
-  Accès aux lots et aire de stationnement individuel permettant de recevoir 1 véhicule (l'aire de stationnement sera à la charge des acquéreurs de chaque lot)
-  Sens de circulation (sens unique)

- Terrains réservés à des équipements ou des usages collectifs et destinés à être cédés à l'association syndicale
- VP Voie principale
- P Parking public
- EV Espace vert
- ELC Zone pour enfouissement de ligne EDF

- Terrains destinés à une utilisation privative
 Lot 1 à 12 destinés à la construction de villas d'habitation

NOTA :

Les dimensions et surfaces des lots sont données à titre indicatif
 Système de coordonnées RGF93 - CC44
 Nivellement rattaché au N.G.F 69

--- Application figurative du Plan Cadastral
 tracée sous réserve de bornage contradictoire et d'arrêté d'alignement

TARN ET GARONNE
 Commune d'Aucamville

LOTISSEMENT
 " L'échappée verte "

PA4 : PLAN DE COMPOSITION
 Echelle : 1/500

4

THAU
 Caroline THAU
 Architecte et Urbaniste
 Bureau : 8 rue Darquier 31000 TOULOUSE
 06.47.32.91.16
 thau.urba@gmail.com

BERTHEAU
 SAINT-CRIS

Succession
 MM. BERTHIER
 GEOMETRE
 EXPE
 16, Rue du
 CS 3801
 31080 Toulouse Cedex
 Tél : 05.61.23.31.50
 Fax : 05.61.21.61.17
 E-mail : contact@bsc-ge.fr

TOULOUSE Le :	11/07/2019	1	DD/OSC
Modifié le :	26/08/2019	2	OSC
DOSSIER N°	2568	..	Fichier : 2568_PA4.dwg

