








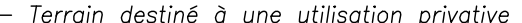
NOTA

Système de coordonnées RGF93 - CC43

Nivellement rattaché au N.G.F 69

Application figurative du Plan Cadastral

LEGENDE

-  Périmètre du lotissement
 -  N° du lot privatif
 -  Symbole indiquant le sens du faitage des constructions principales : parallèle à la voirie
 -  Accès au lot, position donnée à titre indicatif
 -  Cote terrain naturel (donnée à titre indicatif).
 -  Alignement imposé de la façade principale
 -  Espaces privés non aedificandi
 -  Servitude de passage et de canalisation
 -  Terrain destiné à une utilisation privative
- Lot 1 destiné à la construction de villas d'habitation

HAUTE GARONNE

Commune de SAINT CLAR DE RIVIERE

4

LOTISSEMENT "GARDEN PARTY 3" PA4 : PLAN DE COMPOSITION

Echelle : 1/500

BERTHEAU
SAINT-CRIQ

Successieurs de
MM. BERTHIER & MAUGARD
**GEOMETRES
EXPERTS**
16, Rue du Béarnais
CS 38019
31080 Toulouse Cedex 6
Tél : 05.61.23.31.56
Fax : 05.61.21.61.17
E-mail : contact@bsc-ge.fr

TOULOUSE Le :	29/03/2019	1	DD/OSC
DOSSIER N°	2542-2	..	Fichier : 2542-2_PA4.dwg

